COMUNE DI CAUTANO

(Provincia di Benevento)

C.A.P. 82030 ********** Tel. 0824/855700

Piano Urbanistico Comunale

Legge Regionale del 05 Gennaio 2004 n. 16 - art. 03

Il Coordinatore del Gruppo di Lavoro
Ing. Rosario Gualtieri

Il Responsabile del Procedimento
Geom. Gennaro Grimaldi

Il Sindaco
Dr. Nicola Coppola

CAUTANO PORTA DEL PARCO

COMPONENTE PROGRAMMATICA

CARTA USO AGRICOLO DEI SUOLI	Tav.: .02
Carta uso agricolo dei suoli - Legge Regionale 14/82	SCALA 1:5000
Ottobre 2020	Il Tecnico Ing. Gerardo Grassi

COMUNE DI CAUTANO (BN)

3D DEL TERRITORIO COMUNALE

Sistema di riferimento delle coordinate: WGS 84 / UTM zone 33N - EPSG: 32633

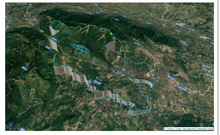

Comune	Provincia	Regione	Cod_Regione	Cod_Provincia	Cod_Comune	Codice_ISTAT	Altitudine	Popolazione	Area_KM2
CAUTANO	BENEVENTO	Campania	15	062	020	064020	285.00	2044	39.00

0 300 600 m

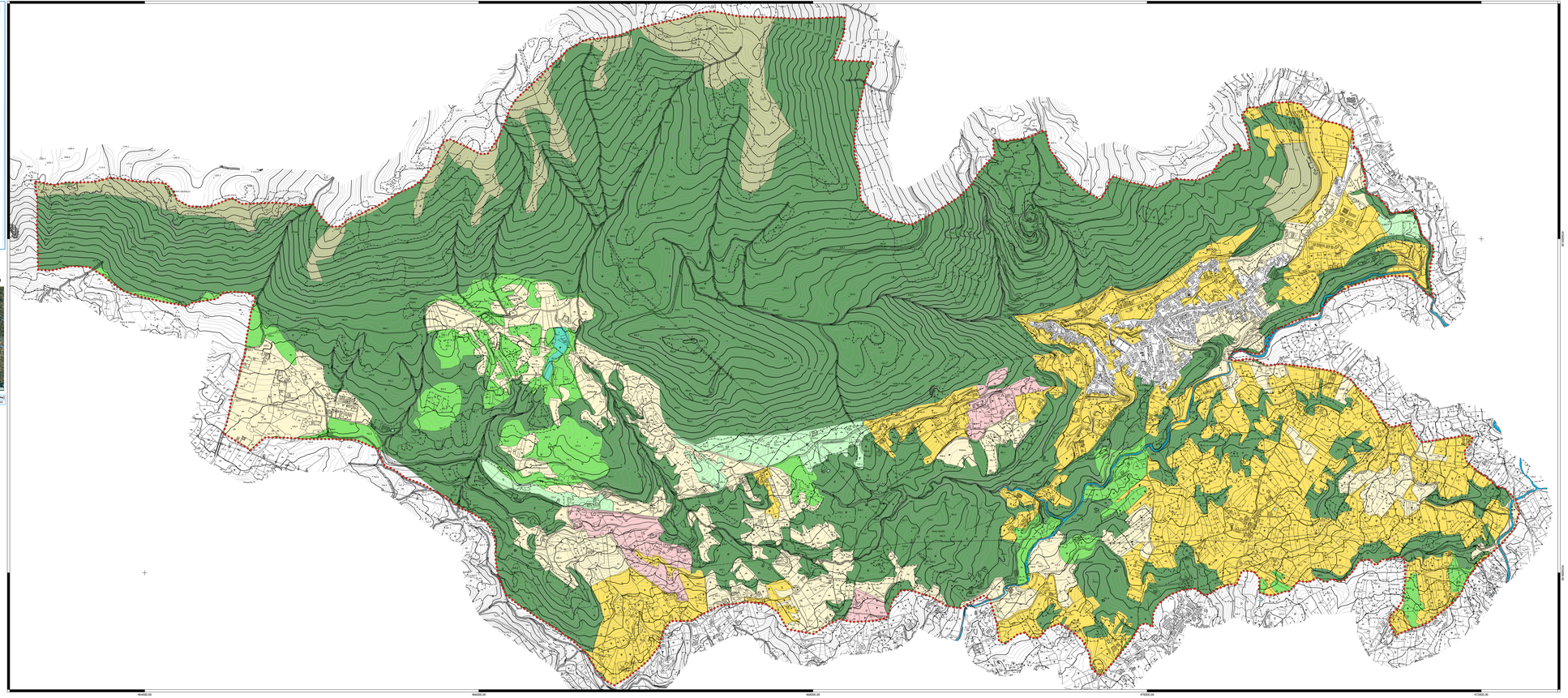

LEGENDA

CartaUsoAgricolodeiSuoli
- Boschi
- Colture permanenti
- Seminativi
- Prati e pascoli
- Aree agricole eterogenee
- Aree aperte con vegetazione rada o assente
- Arbusteti ed aree in evoluzione
- Rimboschimenti antropici

Limiti territoriali del Comune di Cautano
- Limiti territoriali del Comune di Cautano

Carta Tecnica Regionale

DESCRIZIONE LIVELLO	DESCRIZIONE CLASSE	INDICE di FABBRICABILITA' [mc/mq]
Boschi	Boschi di latifoglie	0.003
Colture permanenti	Oliveti e vigneti	0.05
Seminativi	Cereali da granella	0.03 ÷ 0.07
Prati e pascoli	Prati permanenti, prati pascoli e pascoli	0.003
Aree agricole eterogenee	Colture temporanee associate a colture permanenti	0.003
Aree aperte con vegetazione rada o assente	Aree con vegetazione rada	0.003
Arbusteti ed aree in evoluzione	Aree a pascolo naturale e praterie di alta quota	0.003
Rimboschimenti antropici	Aree a rioloinizzazione artificiale	0.003

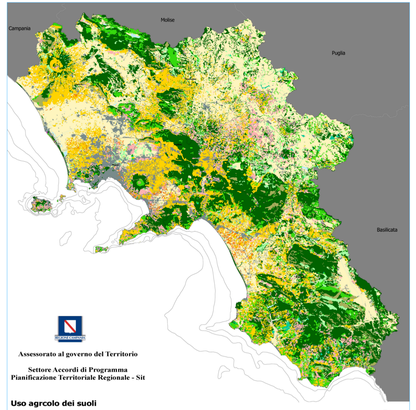

Assessorato al governo del Territorio

Settore Accordi di Programma
Pianificazione Territoriale Regionale - Sit

Uso agrcolo dei suoli

- A - Boschi
- B - Arbusteti ed aree in evoluzione
- C - Prati e pascoli
- D - Aree agricole eterogenee
- E - Colture permanenti
- F - Seminativi
- G - Colture protette
- H - Aree aperte con vegetazione rada o assente
- I - Rimboschimenti antropici
- L - Aree umide
- M - Ambiti di più diretta influenza dei sistemi urbani e della rete infrastrutturale
- N - Corpi idrici