COMUNE DI CAUTANO

(Provincia di Benevento)

C.A.P. 82030 ********** Tel. 0824/868700

Piano Urbanistico Comunale

Legge Regionale del 20 Dicembre 2004 n. 16 art. 23

Il Responsabile del Procedimento
Ing. Giuseppe Cappiello

Il Coordinatore esperto in GIS
Ing. Giuseppe Cappiello

CAUTANO PORTA DEL PARCO

Il Sindaco
Ing. Massimo Pepe

PRELIMINARE DI PIANO

RICOGNIZIONE CONSISTENZA URBANISTICA	Tav.	1.3
Data Dicembre 2019		Il Tecnico Ing. Giuseppe Cappiello

COMUNE DI CAUTANO (BN)

3D DEL TERRITORIO COMUNALE

Sistema di riferimento delle coordinate: WGS 84 / UTM zone 33N - EPSG: 32633

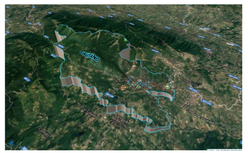

Codice ISTAT	Comune	Provincia	Regione	Codice Reg.	Codice Prov.	Codice Comune	Altitudine s.l.m.m.	Popolazione	Area [ha]
15062021	CAUTANO	BENEVENTO	CAMPANIA	15	062	021	385.00	2044	1962.65

LEGENDA

Zone Omogenee del P.R.G. vigente

- Attrezzature pubbliche_Interesse comune
- Attrezzature pubbliche_Istruzione
- Attrezzature pubbliche_Parcheggi
- Attrezzature pubbliche_Verde attrezzato
- Fascia di Rispetto_corso d'acqua
- Fascia di Rispetto_depuratore
- Fascia di Rispetto_strade
- Viabilità di progetto
- Zona cimiteriale
- Zona del depuratore
- Zona del distretto sanitario
- Zona del Piano di Insediamento Produttivo
- Zona del Piano per l'Edilizia Economica e Popolare
- Zona per attrezzature commerciali
- Zona residenziale di completamento
- Zona residenziale di espansione
- Zona residenziale satura
- Zone di interesse storico-ambientale

Carta Tecnica Regionale 2011

- Edifici
- Edifici minori
- Strade Comunali_Provinciali
- Reticolo_Idrografico
- Asta_torrente

Attrezzature pubbliche esistenti di rango urbano/territoriale - Attrezzature cimiteriali e relative fasce

- AZIENDA SANITARIA LOCALE DI BENEVENTO
- CAMPO SPORTIVO COMUNALE "G. GISOLDI"
- CASERMA DEI CARABINIERI
- CENTRO SPORTIVO "RENATO SAVIANO"
- MUNICIPIO
- SCUOLA DELL'INFANZIA "NIDO DI MONTAGNA"
- SCUOLA SECONDARIA DI PRIMO GRADO "DON TULLIO VILLANACCI"
- UFFICIO POSTALE
- PARCHEGGIO
- Cimitero

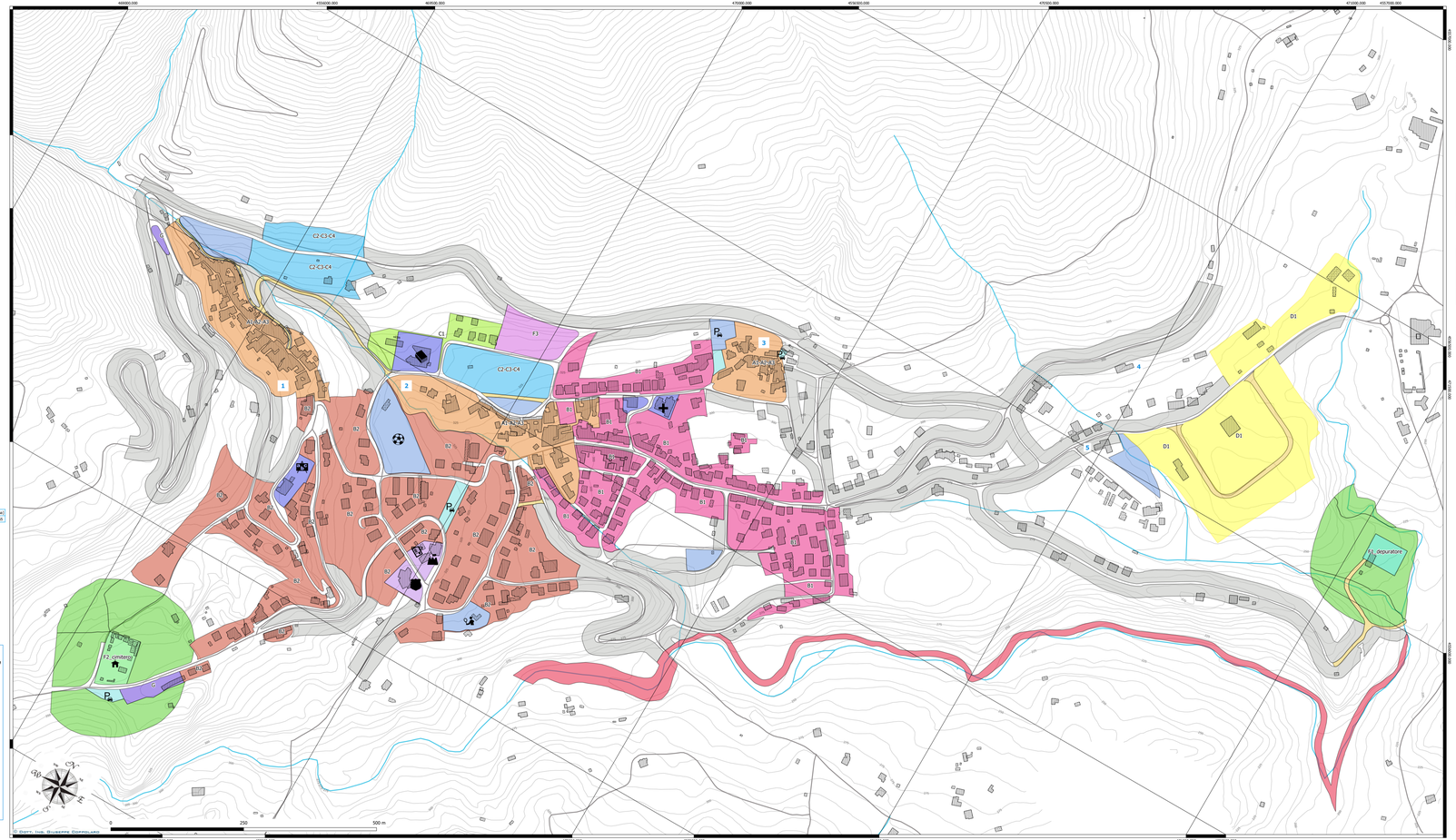

1. Località Via Roma - Aree e immobili sito antica formazione

2. Località Fornillo - Aree e immobili sito antica formazione

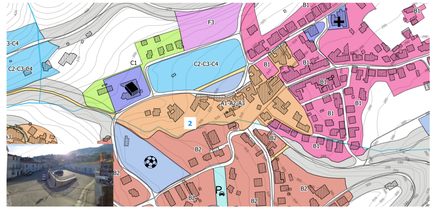

3. Località Trescine - Aree e immobili sito antica formazione

4. Chiesa Rurale - Aree e immobili sito antica formazione

5. Casa "Ricciardelli" - Aree e immobili sito antica formazione